

Cinq parcours vélos à découvrir !

Points de départs et locations

Office de Tourisme (OT) de Pontivy Communauté

Péniche Duchesse Anne
2, Quai Niémen
Pontivy (56300)
02 97 25 04 10
www.pontivy-communaute.fr
Ouvert tous les jours de 9h30 à 18h30, de juin à septembre
Location de vélos à assistance électrique et vélos classiques

Office de Tourisme (OT) de Baud Communauté

Promenade des Estivants
Saint-Nicolas-des-Eaux
Pluméliau (56930)
02 97 08 04 07
www.tourisme-baud-communaute.fr
Ouvert du lundi au samedi de 10h à 13h et de 14h à 18h et le dimanche matin en juillet et août
Location de vélos à assistance électrique

Parcours rose - 14 km

Au départ de l'OT de Baud Communauté

Parcours vert clair - 22 km

Au départ du Point Info de Cléguérec (Mairie)

Parcours orange - 24 km

Au départ de l'OT de Pontivy Communauté

Parcours cyan - 22 km

Au départ de l'OT de Pontivy Communauté

Parcours violet - 22 km

Au départ de l'OT de Pontivy Communauté

Parcours élaborés en partenariat avec les offices de tourisme de Baud Communauté, Pontivy Communauté et du Syndicat de la Vallée du Blavet

5 parcours vélos > 15 sites patrimoniaux > 11 œuvres contemporaines

En complément des quatre circuits «voiture» qui permettent de découvrir l'ensemble des 23 sites de la manifestation, *L'art dans les chapelles* et ses partenaires vous proposent cinq parcours vélo pour partir à la découverte des paysages de la vallée du Blavet et du Pays de Pontivy.

Bonne visite !





L'art dans les chapelles

À VÉLO !



Parcours vélo rose : 14 km

Départ : Office de Tourisme de Baud Communauté
3 chapelles et 1 église > 3 œuvres contemporaines



A
Chapelle de la Trinité

B
Chapelle Saint-Gildas

C
Église Notre-Dame du Bon Voyage

D
Chapelle Saint-Nicolas

L'art dans les chapelles

Ouverture des chapelles

aux dates de la manifestation

Juillet et août : tous les jours, sauf le mardi de 14h à 19h (ouvert 14 juillet et 15 août)

Septembre : samedi et dimanche de 14h à 19h www.artchapelles.com

Point Accueil, informations

Lieu-dit Saint-Nicodème

Pluméliau - 56930

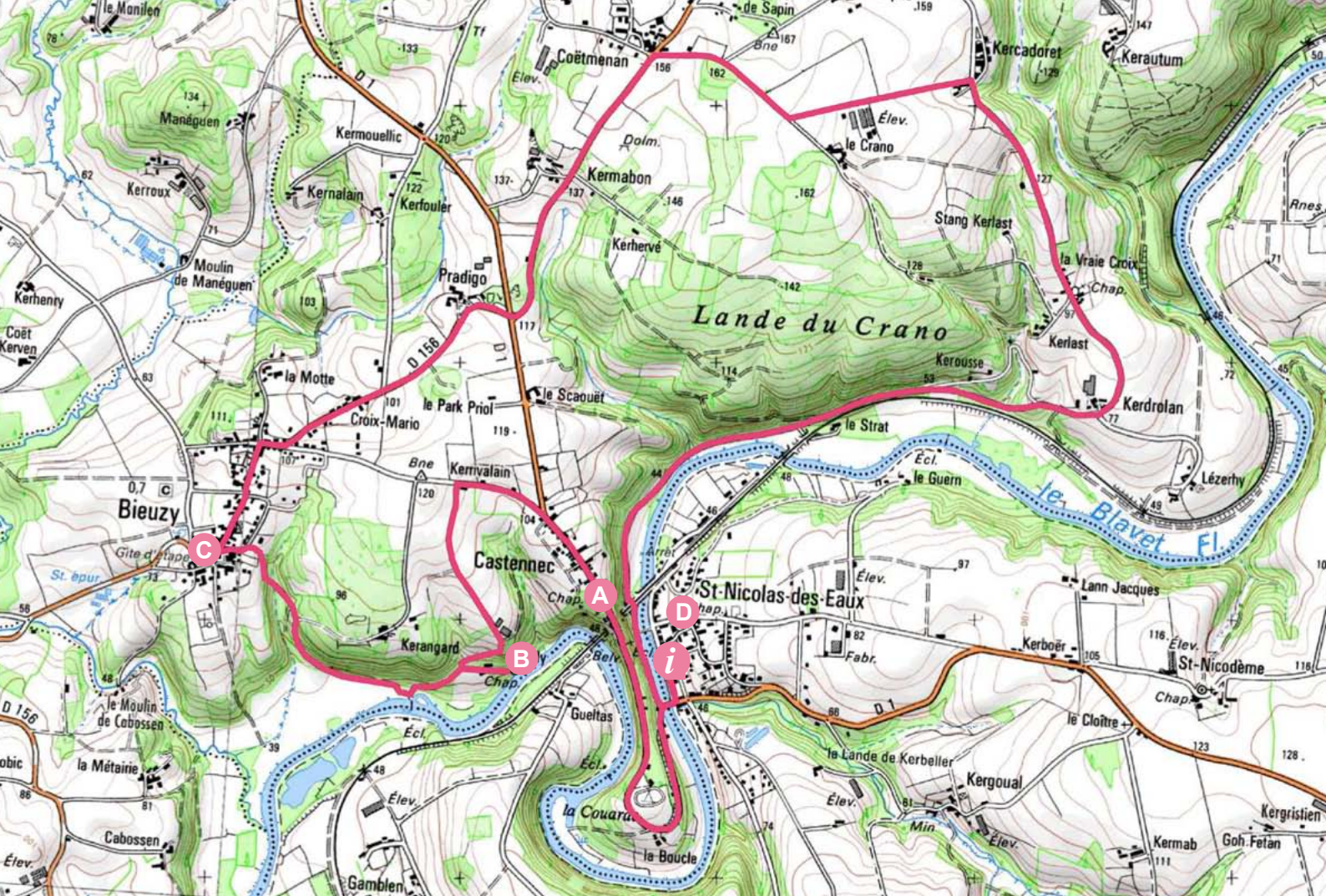
02 97 51 97 21



Application smartphone *L'art dans les chapelles*

Flachez ce code et téléchargez-la gratuitement sur votre iPhone ou votre Android. Choisissez vos œuvres, vos chapelles coups de cœur et laissez-vous guider le long des routes.





Imprimé avec Géorando
Copyright © IGN 2010

1:20000
0 400 800 m
200 600

Parcours vélo rose - 14 km - Dénivelé : +123m

1	Départ : Office de tourisme de Baud Communauté situé à Saint-Nicolas-des-Eaux
2	← Prendre à gauche et traverser le pont puis poursuivre à gauche en direction de Bieuzy
4	← Arrivée sur la butte de Castennec, la Chapelle de la Trinité A se trouve sur votre gauche
5	Reprendre la route
6	↖ A la patte d'oie, prendre la route à gauche direction Bieuzy
7	← Prendre la 1ère à gauche, direction Chapelle Saint-Gildas (<u>attention à la descente</u>)
8	← Au panneau Chapelle Saint-Gildas, descendre à gauche entre les maisons B
9	↷ Faire demi-tour, prendre à gauche la route qui descend vers la rivière le Blavet et suivre la route jusqu'au bourg de Bieuzy
10	← En haut de la côte, prendre à gauche jusqu'à l'Église Notre-Dame de Bon voyage C
11	Prendre la direction de Guern/Le Sourn/Pontivy sur la D156.
12	↖ À la patte d'oie, continuer à gauche vers Guern/Pontivy
13	↑ Au croisement avec la D1, continuer tout droit, direction Le Sourn
14	→ Au lieu-dit Coët Menan, prendre à droite direction Le Crano
15	← Prendre la deuxième à gauche
16	→ Au bout de la route, prendre à droite, puis suivre la route jusqu'à Saint-Nicolas-des-Eaux.
17	Passez le pont sur le Blavet pour retourner à l'Office de tourisme.
18	Pour finir, visitez la Chapelle Saint-Nicolas dans le hameau D